

## JELMAGYARÁZAT:

 KÖZIGAZGATÁSI HATÁR

 BIZTONSÁGI ÖVEZET  
VÉDŐTÁVOLSÁG

 BELTERÜLETI HATÁR

### BEÉPÍTÉSRE SZÁNT TERÜLETEK


#### LAKÓTERÜLET

 FALUSIAS LAKÓTERÜLET

#### VEGYES TERÜLET

 TELEPÜLÉSKÖZPONT VEGYES TERÜLET

#### GAZDASÁGI TERÜLET

 KERESKEDELMI, SZOLGÁLTATÓ TERÜLET

#### KÜLÖNLEGES TERÜLET

 KÜLÖNLEGES TERÜLET

 KÜLÖNLEGES TERÜLET

#### VÉDETT ÉRTÉKEK

 TERMÉSZETI TERÜLET HATÁRA

 RÉGÉSZETI TERÜLET HATÁRA

 MŰEMLEKI KÖRNYEZET HATÁRA

 MŰEMLEK

#### INTÉZMÉNYEK

 IGAZGATÁSI KÖZPONT


 OKTATÁSI KÖZPONT

 MŰVELŐDÉSI KÖZPONT

 EGYHÁZI KÖZPONT

 TEMETŐ


 KERESKEDELMI KÖZPONT

 POSTA

 EGÉJSZÉGÜGY

### BEÉPÍTÉSRE NEM SZÁNT TERÜLETEK

#### KÖZLEKEDÉSI TERÜLETEK

 KÖZÜTI TERÜLET

#### ZÖLDTERÜLET

 ZÖLDTERÜLET

#### ERDŐTERÜLET

 GAZDASÁGI ERDŐTERÜLET

 VÉDELMI ERDŐTERÜLET

#### MEZŐGAZDASÁGI TERÜLET

##### ÁLTALÁNOS

 MEZŐGAZDASÁGI RENDELTETÉSŰ SZÁNTÓ

 MEZŐGAZDASÁGI RENDELTETÉSŰ  
GYEP - RÉT

 MEZŐGAZDASÁGI RENDELTETÉSŰ  
GYEP - LEGELŐ

##### KERTES

 MEZŐGAZDASÁGI RENDELTETÉSŰ KERT

#### VÍZGAZDÁLKODÁSI TERÜLET

 FELSZÍNI VÍZFOLYÁSOK, CSAPADÉKVÍZ-  
ELVEZETŐ FŐÁRKOK MEDRE ÉS PARTI SÁVJA


 VÍZMŰTERÜLET

### KÖZLEKEDÉS

#### MEGLÉVŐ


 ORSZÁGOS MELLÉKÚT


 MELLÉKÚT (HELYI GYŰJTŐÚT)

 SZINTBENI CSOMÓPONT

#### TERVEZETT



 TERVEZETT SZINTBENI CSOMÓPONT

 TERVEZETT GYALOGÚT

#### KÖZMŰVEK

 VÍZMŰKUTAK

 VÍZMŰ


 GÁZFOGADÓ ÁLLOMÁS


 VILLAMOS TRANSZFORMÁTOR ÁLLOMÁS

 TERVEZETT SZENNYVÍZÁTEMELŐ


 NAGNYOMÁSÚ GÁZVEZETÉK >25 BÁR

 NAGY-KÖZÉPNYOMÁSÚ GÁZVEZETÉK 4-25 BÁR

 IVÓVÍZ GERINCVEZETÉK

 TERVEZETT SZENNYVÍZ FŐGYŰJTŐ  
CSATORNA (NYOMÓ, VÁKUMOS)

 TÁVKÖZLESI GERINCKÁBEL, FÖLDKÁBEL

<b>KASIB</b>	<b>Mérnöki Manager Iroda kft.</b>		Székhely: 1183 Budapest, Üllői út 455.	Fax: 290-9191	Tel.: 290-9761
			E-mail: kasib@kasib.hu	291-1730	
	Zalaerdőd Község Településszerkezeti Tervének módosítása elfogadva a 44/2012.(IX.10.) sz. ök. határozattal			Rajzszám: <b>T-J.</b>	
	Tervfajta: Zalaerdőd község Településszerkezeti Terv jelmagyarázata			Munkaszám: <b>1639</b>	Lépték: <b>M 1:10.000</b>
Vezető/irányító tervező: <b>Zajovics András</b> Okleveles építőmérnök TT/É 01-4075/11		Irányító tervező: <b>Zorgelné Sin Emilia</b> Iskolai mérnök, ökl. sz. sz. sz. -városgazd. szakmérnök TT/É 01-4887/11		Felelős tervező: <b>Fejős László</b> Ökl. építész mérnök	
				Kelt: 2012. szeptember	