












JELMAGYARÁZAT:

SZABÁLYOZÁSI ELEMELK



KÖTELEZŐ:

-  KÖZIGAZGATÁSI HATÁR
-  BELTERÜLETI HATÁR
-  ÉPÍTÉSI ÖVEZET, ÖVEZET HATÁR
-  SZABÁLYOZÁSI VONAL
-  BIZTONSÁGI ÖVEZET, VÉDŐTÁVOLSÁG
-  SZABÁLYOZÁSI SZÉLESSÉG






IRÁNYADÓ:

-  IRÁNYADÓ TELEKHA TÁR
-  JAVASOLT VÉDETT HELYI MŰVI ÉRTÉK-ÉPÜLETEK
-  JAVASOLT VÉDETT HELYI MŰVI ÉRTÉK - KŐKERESZTEK
-  JAVASOLT KERÉKPÁROS ÚTVONAL
-  LEADANDÓ TERÜLET: NEM BEÉPÍTHETŐ, ÚT CÉLJÁRA LEJEGYZENDŐ TERÜLET

SAJÁTOS JOGINTÉZMÉNYEK





-  KÖTELEZŐ FÁSÍTÁS
-  BEÜLTETÉSI KÖTELEZETTSÉG HELYE ÉS HATÁRA

VÉDETT ÉRTÉKEK

-  VÉDETT TERMÉSZETI TERÜLET HATÁRA
-  RÉGÉSZETI TERÜLET HATÁRA
-  MŰEMLEKI KÖRNYEZET HATÁRA
-  MŰEMLEK
-  MŰEMLEK TELKE





EGYÉB

KÖZMŰVEK




-  NAGYNYOMÁSÚ GÁZVEZETÉK >25 BÁR
-  NAGY-KÖZÉPNYOMÁSÚ GÁZVEZETÉK 4-25 BÁR
-  IVÓVÍZ GERINCVEZETÉK
-  TERVEZETT SZENNYVÍZ FŐGYŰJTŐ CSATORNA (NYOMÓ, VÁKUMOS)

BEÉPÍTÉSRE SZÁNT TERÜLETEK



LAKÓTERÜLET

- FALUSIAS LAKÓTERÜLET
-  HAGYOMÁNYOS FALUSIAS LAKÓTERÜLET
-  KIALAKULT, NORMÁLTELKES FALUSIAS LAKÓTERÜLET
-  NORMÁLTELKES FALUSIAS LAKÓTERÜLET
-  SZABADONÁLLÓ BEÉPÍTÉSŰ LAKÓTERÜLET



VEGYES TERÜLET

- TELEPÜLÉSKÖZPONT VE GYES TERÜLET
-  ZÁRTSORŰ BEÉPÍTÉSŰ TELEPÜLÉSKÖZPONT VE GYES TERÜLET
-  SZABADONÁLLÓ BEÉPÍTÉSŰ TELEPÜLÉSKÖZPONT VE GYES TERÜLET
-  RÓMAI KATOLIKUS TEMPLOM

KERESKEDELMI, SZOLGÁLTATÓ TERÜLET



-  IDEGENFORGALMI TERÜLET
-  SZABADONÁLLÓ BEÉPÍTÉSŰ GAZDASÁGI TERÜLET

KÜLÖNLEGES TERÜLET

-  TEMETŐK TERÜLETE
-  BIOGÁZÜZEM TERÜLETE

BEÉPÍTÉSRE NEM SZÁNT TERÜLETEK



KÖZLEKEDÉSI TERÜLETEK

- KÖZÚTI KÖZLEKEDÉS TERÜLETE
-  ORSZÁGOS MELLÉKUTAK TERÜLETE
-  GYŰJTŐUTAK TERÜLETE



ZÖLDTERÜLET

-  KÖZPARK
-  SPORTTÉR

ERDŐTERÜLET

-  VÉDELMI ERDŐ
-  GAZDASÁGI ERDŐ



MEZŐGAZDASÁGI TERÜLET

- ÁLTALÁNOS
-  MEZŐGAZDASÁGI RENDELTETÉSŰ SZÁNTÓ
-  MEZŐGAZDASÁGI RENDELTETÉSŰ GYEP, RÉT- LEGELŐ

KERTES

-  MEZŐGAZDASÁGI RENDELTETÉSŰ KERT

VÍZGAZDÁLKODÁSI TERÜLET

-  VÍZMŰTERÜLET
-  VÍZFOLYÁS, VÍZELVEZETÉS

KASIB



Mérnöki Manager Iroda kft.

Székhely: 1183 Budapest, Üllői út 455.

Fax: 290-9191
E-mail: kasib@kasib.hu

Tel.: 290-9761
291-1730

6. melléklet Zalaerdőd Község Önkormányzat Képviselő-testületének 9/2012. (IX.21.) önkormányzati rendelethez:

Rajzszám:
SZT-J.

Munkaszám:
1639

"8. melléklet Zalaerdőd Község Önkormányzat Képviselő-testületének 14/2004. (XII.15.) önkormányzati rendelethez SZT-J jelű szabályozási tervlap"

Lépték:
M 1:4000

Vezető/irányító tervező:
Zajovics András
Önkormányzati építész-mérnök
TT/É 01-4075/11

Irányító tervező:
Zorgeliné Sin Emília
Integrált mérnök, okl. városépítész-szakmérnök
TT/É 01-489/11

Felelős tervező:
Fejős László
Okl. építész-mérnök

Kelt:
2012. szeptember