

















JELMAGYARÁZAT

MEGLÉVŐ ELEMEEK

- | | | | |
|---|--------------------------|---|--|
|  | Tervezési terület határa |  | Szántó-legelőterület tervezési területen kívül |
|  | Belterületi határ |  | Erdőterület tervezési területen kívül |
| | |  | Meglévő aszfaltburkolatú út |

TERVEZETT ELEMEEK

- | | | | |
|---|-------------------------------|---|--------------------------------|
|  | Javasolt telekhatár |  | Tervezett aszfaltburkolatú út |
|  | Szabályozási vonal |  | Tervezett zóldsáv |
|  | Telken belüli zöld |  | Tervezett intenzív zöldfelület |
|  | Tervezett lapostetős beépítés |  | Tervezett fa |



M 1:2 000
2009. november

Csabrendek Község településrendezési eszközeinek módosítása
J - 3/2 : 2.sz. tervezési terület - Környezetalakítási javaslat

Mérnöki
Manager
Iroda