


















JELMAGYARÁZAT

MEGLÉVŐ ELEMEEK

-  Tervezési terület határa
-  Belterületi határ
-  Szántó-legelőterület tervezési területen kívül
-  Erdőterület tervezési területen kívül
-  Meglévő aszfaltburkolatú út

TERVEZETT ELEMEEK

-  Javasolt telekhatár
-  Szabályozási vonal
-  Telken belüli zöld
-  Tervezett lapostetős beépítés
-  Tervezett aszfaltburkolatú út
-  Tervezett zóldsáv
-  Tervezett intenzív zöldfelület
-  Tervezett erdő
-  Tervezett fa



M 1:2 000
2009. november

Csabrendek Község településrendezési eszközeinek módosítása
J - 3/1 : 1.sz. tervezési terület - Környezetalkítási javaslat

Mérnöki
Manager
Iroda